LAS HUELLAS DEL CAMINO DE SANTIAGO A SU PASO POR GOTARRENDURA



INTRODUCCIÓN

Gotarrendura se sitúa al sur de la comarca de “La Moraña” que ocupa el tercio norte de la provincia de Ávila. Corresponde a las llanuras cerealistas propias del centro peninsular

- Tiene una extensión 11 Km.²
- Pertenece a la Mancomunidad “Ribera del Adaja” y al Consorcio “Sierra de Ávila-La Moraña”
- Se sitúa a 931 m. de altitud

Se accede tomando la Autovía A-50 Ávila–Salamanca, salida 14 dirección Arévalo, y tras recorrer 4 km se llega a Gotarrendura.

Gotarrendura es un privilegiado nudo de comunicaciones por carretera, está situado a 22 km. de Ávila y a 26 km. de Arévalo (cabecera de comarca), limita al norte con Valladolid (124 Km), al sur con Toledo (195 Km) y Cáceres (267 Km) al este con Segovia (73 Km) y Madrid (120 Km) , y al oeste con Salamanca (95 Km.)

VARIACIÓN DEMOGRÁFICA EN GOTARRENDURA DESDE 1996

Se puede apreciar un descenso poblacional hasta el año 2003. A partir de 2004, *se aprecia una evolución creciente de la población.*

Año	Habitantes
1996	190
1998	179
1999	180
2000	174
2001	172
2002	173
2003	168
2004	180
2005	190
2006	189
2007	191
2008	189
2009	196

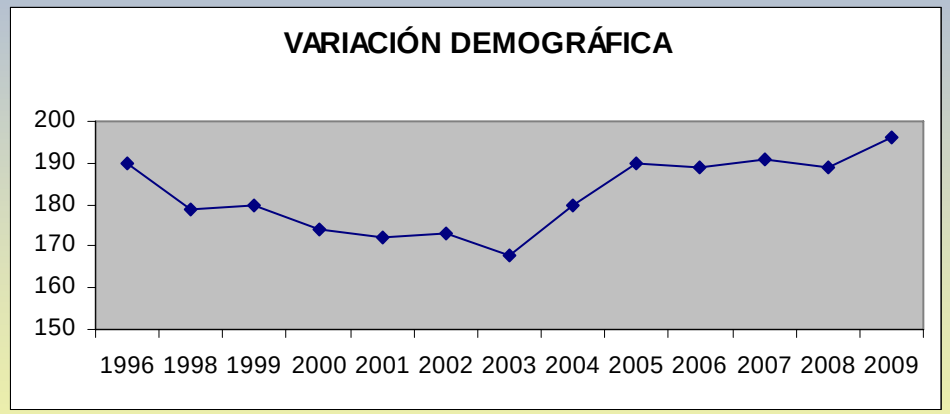

Nota: En el año 1997, no se realizó revisión padronal

ANTECEDENTES

Gotarrendura es un pequeño municipio de la provincia de Ávila que ha realizado una FUERTE APUESTA POR EL DESARROLLO SOSTENIBLE en base a la conservación de las raíces patrimoniales históricas, con vistas al enriquecimiento cultural de la población y al futuro aprovechamiento turístico, a través de iniciativas que promuevan la participación y colaboración social, necesarias para una auténtica igualdad de oportunidades y para revalorizar los elementos culturales que identifican al municipio.

¿PARA QUÉ?

PARA LUCHAR CONTRA:

- EL PROCESO DE DESPOBLACIÓN
- EL ENVEJECIMIENTO PROGRESIVO DE LA POBLACIÓN
- LA DIFICULTAD AL ACCESO DE LOS SERVICIOS Y MEDIOS DE TRANSPORTE
- LA BAJA DENSIDAD DE POBLACIÓN UNIDA A GRANDES DESEQUILIBRIOS TERRITORIALES
- LA DISPERSIÓN DE NÚCLEOS URBANOS
- LOS BAJOS ÍNDICES DE NATALIDAD
- LA EMIGRACIÓN JUVENIL A NÚCLEOS URBANOS
- EL DÉFICIT DE INFRAESTRUCTURAS
- LA FALTA DE OPORTUNIDADES

PARA LOGRAR:

- MEJORA DE LA CALIDAD DE VIDA, EDUCACIÓN, INTEGRACIÓN Y LA PARTICIPACIÓN SOCIAL
- FOMENTO DE EMPLEO
- LA INTEGRACIÓN EN EL MUNDO DE LAS NUEVAS TECNOLOGÍAS
- LA REVALORIZACIÓN DEL PATRIMONIO CULTURAL
- CONTRIBUIR AL DESARROLLO E INCREMENTO DEL BIENESTAR SOCIAL, ECONÓMICO Y MEDIOAMBIENTAL
- INCORPORACIÓN Y FIJACIÓN DE POBLACIÓN
- ACTUACIONES DE MEJORA DE ACCESIBILIDAD Y ELIMINACIÓN DE BARRERAS ARQUITECTÓNICAS EN EL ACCESO A LOS BIENES, RECURSOS TURÍSTICOS Y SOCIALES
- DIVERSIFICACIÓN DE LA OFERTA TURÍSTICA LOCAL.

Una de las alternativas del Ayuntamiento para paliar la despoblación y atraer población externa ha sido poner en valor el **Camino de Santiago del Sureste**, ruta con antecedentes históricos no sólo por ser itinerario de peregrinación hacia Santiago sino también por ser el itinerario que siguió el **Cortejo Fúnebre de Isabel la Católica, reina de Castilla.**

La implicación del Ayuntamiento para dar a conocer el Camino de Santiago a su paso por el municipio ha sido intensa desde el año 2003 realizando una ardua tarea de investigación con documentación histórica. En este estudio quedaron reflejadas unas directrices para la puesta en valor de la ruta del sureste del Camino de Santiago a su paso por Gotarrendura. Siendo el punto de partida de un fenómeno religioso, cultural, natural, económico, social y por supuesto turístico, pero además es un viaje a través del tiempo y de la historia, que está viviendo una época de revitalización en el municipio

El “Camino de Santiago del Sureste” que llega hasta Santiago de Compostela desde Alicante, atraviesa a su paso, entre otras, la provincia de Ávila.

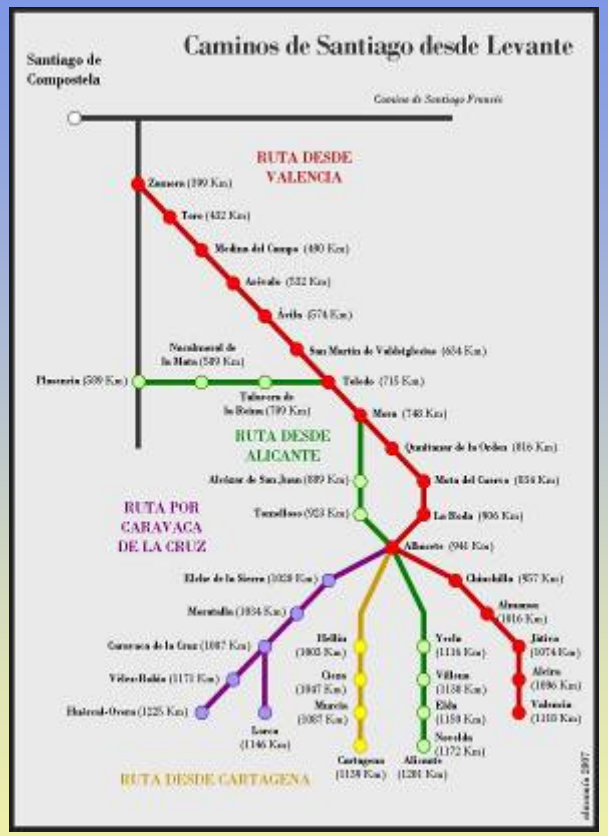

Fuente: ***www.mapacaminosantiago.es***

El camino recorre 1.050 Km. y parte desde Valencia, Alicante o Murcia atravesando las provincias de Albacete, Toledo, Madrid, <u>Ávila</u>, Valladolid y Zamora, enlazando en Benavente con la ruta de la Plata y en Astorga (León) continuaría con el camino Francés.

Dentro de la provincia de Ávila recorre los municipios de:

San Bartolomé de Pinares
El Herradón
El Tiemblo
El Barraco
Ávila
Narrillos de San Leonardo
Cardeñosa
Peñalba de Ávila
Gotarrendura
Hernansancho
Villanueva de Gómez
El Bohodón
Tiñosillos
Arévalo
Palacios de Goda

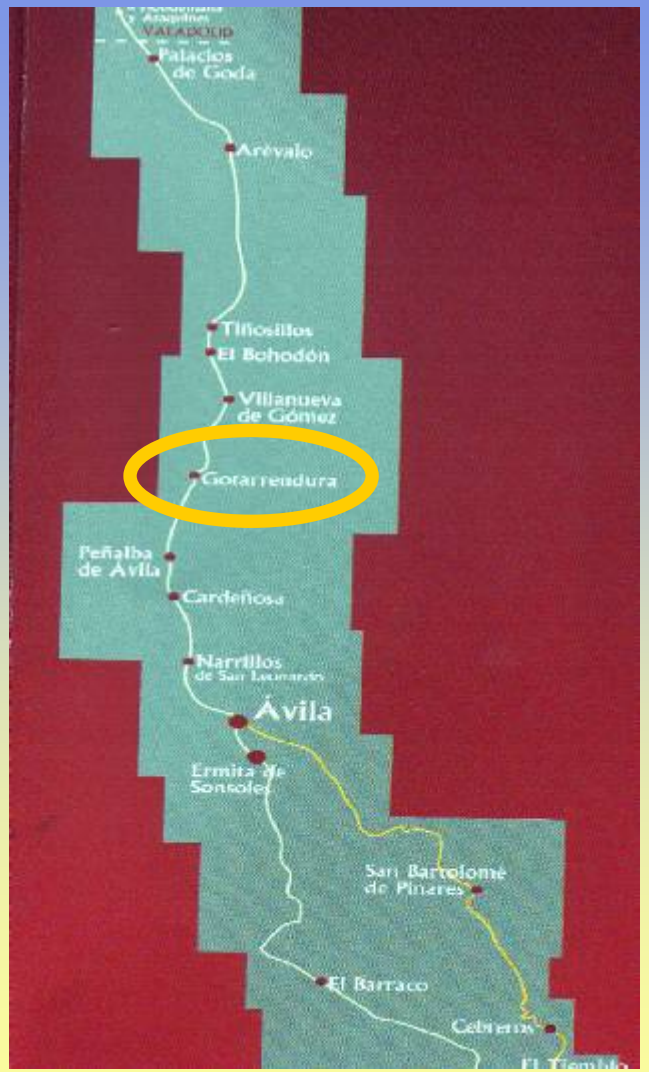

Los dos itinerarios del Camino de Santiago a su paso por la provincia de Ávila

Camino de Santiago del Sureste por la provincia de Ávila

Asociacion de Amigos del Camino de Santiago de Ávila

CAMINO ÁVILA

Asociación de Amigos del Camino de Santiago en Ávila

ATAQUINES [Valladolid]

PALACIOS DE GODA
ARÉVALO
TIÑOSILLOS
EL BOHODÓN
VILLANUEVA DE GÓMEZ
HERNANSANCHO
GOTARRENDURA
PEÑALBA DE ARRIBA
CARDEÑOSA
NARRILLOS DE SAN LEONARDO

ÁVILA

EL BARRACO
EL HERADÓN
SAN BARTOLOMÉ DE PINARES
EL TIEMBLO
CEBREROS

CADALSO DE LOS VIDRIOS [Madrid]

GOTARRENDURA

El Ayuntamiento de Gotarrendura, como Institución, está realizando un gran esfuerzo desde hace varios años para potenciar y promocionar el Camino de Santiago del Sureste, van dirigidos a la conservación, recuperación, conocimiento y divulgación del patrimonio histórico, cultural y natural de la Ruta Jacobea

EL CAMINO DE SANTIAGO HA SIDO DECLARADO POR LA **UNESCO** **PATRIMONIO DE LA HUMANIDAD** E **ITINERARIO CULTURAL EUROPEO** POR EL **CONSEJO DE EUROPA.**

Camino de Santiago a su paso por Gotarrendura

ACCIONES REVITALIZADORAS
DEL CAMINO DE SANTIAGO DEL SURESTE

POR EL AYUNTAMIENTO DE GOTARRENDURA

- INVESTIGACIÓN
- DEPENDENCIAS MUNICIPALES COMO ALBERGUE
- AZULEJOS DEL CAMINO
- REAPERTURA DEL BAR MUNICIPAL
- ASOCIACIÓN DE LOS AMIGOS DE SANTIAGO EN ÁVILA
- TECNOLOGIAS DE INFORMACIÓN Y COMUNICACIÓN
- CREACIÓN DE UN ALBERGUE DE PEREGRINOS “ENTRE ADOBES”
- ÁREA DE DESCANSO DEL PEREGRINO

POR EL AYUNTAMIENTO DE GOTARRENDURA JUNTO CON LA ASOCIACIÓN DE AMIGOS DEL CAMINO DE SANTIAGO

- REALIZACIÓN DE MARCHAS POR EL CAMINO DE SANTIAGO
- CARRERA DE LAS TRES LEGUAS CASTELLANAS DEL CAMINO DE SANTIAGO
- PUBLICACIÓN DE LA GUÍA PARA PEREGRINAR DESDE ÁVILA POR LA RUTA DEL SURESTE
- CONVENIO DE LAS ASOCIACIONES DEL CAMINO DE SANTIAGO DEL LEVANTE Y SURESTE
- FERIA “POR LOS CAMINOS DE SANTIAGO

Año 2003.
INVESTIGACIÓN Y DOCUMENTACIÓN

El Ayuntamiento de Gotarrendura comienza su andadura en el año 2003 en busca de información del **Camino de Santiago del Sureste** a través de:

- **La Asociación del Camino de Santiago de Alicante**

- Una **antigua Guía de Viajes** con el título "*Repertorio de todos los caminos de España hasta agoré nunca visto en el cual hallarán cualquier viaje que quieran andar muy provechoso para todos los caminantes" que es un* documento histórico del cartero real **Pedro Juan de Villuga** (año 1546)

- **Diputación Provincial de Ávila** -Patronato de Turismo-.

AÑOS 2003 - 2008.
DEPENDENCIAS MUNICIPALES
COMO ALBERGUE

¿QUÉ HACEMOS CON LOS PEREGRINOS QUE LLEGAN A GOTARRENDURA?

Al no existir ningún alojamiento disponible para los peregrinos, el Ayuntamiento se plantea crear un albergue de peregrinos en las instalaciones municipales para ofrecer un servicio mínimo de acogida.

Año 2004.
AZULEJOS DEL CAMINO

Para señalizar la ruta del Camino del Sureste en el municipio y en otras localidades se instalan azulejos en las fachadas con la ayuda de la Asociación de Amigos del Camino de Santiago de Alicante y después, con la colaboración de la asociación de Amigos del Camino de Ávila.

Presidenta de la Asociación del Camino de Santiago en Ávila con el Sr. Alcalde de El Tiemblo en la entrega de la señalización del Camino.

Voluntarios que señalizan el municipio

Año 2004.
REAPERTURA DEL BAR MUNICIPAL

Se crean INFRAESTRUCTURAS DE SERVICIOS para sus habitantes y visitantes.

↓

Se apoya el AUTOEMPLEO FEMENINO

↓

Se establecen NUEVOS POBLADORES (una familia de 4 miembros)

Año 2005.
ASOCIACIÓN DE LOS AMIGOS DE SANTIAGO EN ÁVILA

Gotarrendura contribuye a la creación de la Asociación del Camino de Santiago en Ávila, y en Octubre de 2005, reúne a los simpatizantes y amigos de Santiago para formar los miembros integrantes y fundadores de la Asociación. Así, nace la ASOCIACIÓN DE AMIGOS DEL CAMINO DE SANTIAGO EN ÁVILA con sede oficial en el Ayuntamiento de Gotarrendura.

CAMINO ÁVILA
Asociación de Amigos del Camino de Santiago en Ávila

Año 2005.
TECNOLOGIAS DE INFORMACIÓN Y COMUNICACIÓN

Creación de un CIBERCENTRO en el ayuntamiento donde cualquier persona (vecinos, visitantes y peregrinos) puede acceder de forma gratuita a Internet de Banda Ancha, además de disfrutar de todos los contenidos y servicios de la Sociedad Digital y del Conocimiento.

Año 2008.
CREACIÓN DE UN ALBERGUE DE PEREGRINOS
"ENTRE ADOBES"

QUEREMOS DAR UN PASO MÁS

Y en el año 2006 nos planteamos:

LA CONSTRUCCIÓN DE UN ALBERGUE DE PEREGRINOS

¡PERO NECESITAMOS FINANCIACIÓN!

Y SE CONSIGUE GRACIAS A:

- Subvenciones de mejora de la Calidad en las Infraestructuras Turísticas en Destino para Entidades Locales de la Junta de Castilla y León a través de la Mancomunidad "Ribera del Adaja"
- Fondos del Ayuntamiento de Gotarrendura
- Cuantía económica obtenida por ser premiado por la Fundación Villalar - Castilla y León como reconocimiento a la labor desempeñada en materia de Políticas demográficas (Reapertura de la escuela, construcción de una casa de acogida para fijar población, etc.)
- La Excma. Diputación de Ávila
- La Agencia Provincial de la Energía de Ávila

Entrega del premio a las Políticas Demográficas al pueblo de Gotarrendura. Año 2007

Y EMPEZAMOS A EDIFICAR

En Septiembre de 2007 comenzamos las obras para restaurar la "Casa del Maestro" y edificar el nuevo albergue de peregrinos.

El proyecto tiene una <u>CUÁDRUPLE FINALIDAD</u>:

- **Recuperar, conservar, rehabilitar el patrimonio cultural** del municipio.
- **Reutilizar adobes** que estaban en buen estado y elaborar los necesarios para completar la obra, conservando la estructura original que tenían estos edificios.
- **Dar un uso al bien intervenido.** Así, el Ayuntamiento ha convertido la casa del maestro en un albergue turístico "Entre adobes"
- Utilizar **Energías Renovables**

Y HEMOS CONSEGUIDO…

- EDIFICAR LA PRIMERA INFRAESTRUCTURA TURÍSTICA SOSTENIBLE DE GOTARRENDURA

- EL PRIMER ESTABLECIMIENTO DE TURISMO EN EL MUNICIPIO

- EL PRIMER ALBERGUE DE PEREGRINOS DE LA PROVINCIA DE ÁVILA

- SABER COMBINAR EL CONFORT CONTEMPORÁNEO CON:
  - La tipología tradicional
  - El patrimonio tangible: El adobe y,
  - Las energías renovables

EL ALBERGUE

INAGURAMOS EL ALBERGUE

EL 25 DE JULIO DE 2008

PANELES FOTOVOLTAICOS

El albergue acogió a más de 165 peregrinos en el año 2009, de edades comprendidas entre los 35 y 55 años, y con un alto índice de peregrinos procedentes de otros países: un 17 % de Francia, un 15 % de Bélgica, un 9% de Alemania, un 2 % de Suiza, y con 1 % de Italia, África, Polonia y Reino Unido, Austria, Inglaterra, Corea y Venezuela, destacando que el 53 % de los peregrinos son españoles, que en su mayoría inician el Camino en la zona de Levante. Y desde enero a agosto de 2010 se han registrado 180 peregrinos.

Año 2009.
ÁREA DE DESCANSO DEL PEREGRINO

El ayuntamiento adecua el PARQUE DEL “CAÑAZO” como área de descanso para el peregrino dando un gran impulso sostenible y turístico al municipio, contribuyendo a la mejora de las infraestructuras turísticas y del entorno natural por el que transcurre la ruta Jacobea.

Este espacio se distingue por ser la única zona destinada al peregrino en la provincia de Ávila.

Para la adecuación y embellecimiento del parque se han incorporado diferentes elementos:

- Plantación de árboles
- Vallas de madera que delimitan la zona del parque
- Papeleras
- Bancos y mesas fijas de madera
- Caseta de madera, que servirá para dar servicio al peregrino
- Señales que indican la ubicación del parque y los monumentos principales del municipio.
- Pista de juegos autóctonos
- Barbacoa

ANTES

AHORA

Años 2005-2010.
REALIZACIÓN DE MARCHAS POR EL CAMINO DE SANTIAGO

Se llevan a cabo diferentes marchas anuales para la señalización y conservación del Camino de Santiago del Sureste

ACTUACIONES:

- **Marcar con flechas amarillas** los tramos del recorrido del Camino en la provincia de Ávila
- **Distribuir azulejos** con el distintivo de la vieira y flecha amarilla a todos los ayuntamientos de la provincia por donde transcurre el Camino para señalizar los municipios.

Labores de señalización en el tramo de Ávila a Gotarrendura

Años 2006-2010.
CARRERA DE LAS TRES LEGUAS CASTELLANAS DEL CAMINO

Es un evento deportivo que transcurre por caminos y senderos, y quiere recordar el valor histórico, cultural y medioambiental que posee el Camino del Sureste.

Esta ½ maratón tiene salida en Narrillos de San Leonardo, y después de recorrer 18Km. finaliza en Gotarrendura, atravesando los municipios de Cardeñosa y Peñalba de Ávila,

II CARRERA PEDESTRE

Domingo, 22 de Junio de 2008
10 Horas

Salida:
Centro Cívico Narrillos de San Leonardo (Ávila)
Llegada:
Plaza del Ayuntamiento de Gotarrendura (Ávila)

ORGANIZA

AMIGOS DEL CAMINO DE SANTIAGO EN AVILA

AYUNTAMIENTO DE
CARDEÑOSA
PEÑALBA DE AVILA
NARRILLOS
DE SAN LEONARDO

cajamar

Año 2008.
PUBLICACIÓN DE LA GUÍA PARA PEREGRINAR DESDE ÁVILA POR LA RUTA DEL SURESTE

La guía persigue la recuperación de los caminos que van hacia Santiago de Compostela, caminos históricos y caminos públicos en desuso, empleados como ejes principales para la conservación del medio ambiente y el mantenimiento de modos tradicionales. La intención de esta guía es precisamente preservar el Camino, lo más aproximado al de nuestros antepasados.



Año 2009.
CONVENIO DE LAS ASOCIACIONES DEL CAMINO DE SANTIAGO DEL LEVANTE Y SURESTE

El Encuentro que se realiza en el municipio de Gotarrendura entre los representantes de las asociaciones de Amigos del Camino del Levante y del Sureste fue unificar los trazados de la ruta jacobea y poder crear un única ruta para poder promocionarla conjuntamente llegando a denominarla

"CAMINO DE SANTIAGO DEL LEVANTE-SURESTE"

Se realiza una apuesta en común de los diferentes aspectos que conforman el trabajo de las Asociaciones jacobeas, como mejorar la atención al peregrino, compartir problemáticas comunes e unificar criterios para conseguir el impulso de esta ruta.

Años 2009-2010.
FERIA “POR LOS CAMINOS DE SANTIAGO”

Con este evento se pretende dar a conocer los productos autóctonos de los municipios que trascurren por el Camino de Santiago del Levante-Sureste. Es una forma de promocionar nuestra tierra, para que se abran mayores perspectivas de mercado que beneficien al municipio, a la comarca de La Moraña y a la provincia de Ávila como a las distintas localidades por donde discurre la Ruta Jacobea de Levante.

CAMINO ÁVILA

GOTARRENDURA, Domingo 29 de noviembre

a partir de las 12,30 horas

I FERIA "POR LOS CAMINOS DE SANTIAGO"

Encuentro de Asociaciones de Amigos del Camino surgidas en torno al Camino de Santiago del Sureste o de Levante.

Ven a conocer la cultura y gastronomía de las localidades y comarcas por las que discurre esta ruta.

Se podrán adquirir productos típicos y gastronómicos de algunas localidades por las que pasa el camino.

La jornada concluirá con la degustación gratuita de patatas revolconas, uno de los platos tradicionales de nuestra comarca.

Amenizado por la Escuela de Dulzaina de Gotarrendura.

Organizan: Excelentísima Diputación Provincial de Ávila
Ayuntamiento de Gotarrendura

GOTARRENDURA Ven a conocernos

Diputación de Ávila

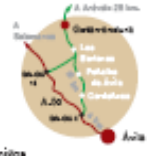

Colabora: Asociación de Amigos del Camino de Santiago en Ávila

GOTARRENDURA, días 12 y 13 de junio

II FERIA "POR LOS CAMINOS DE SANTIAGO"

Feria inscrita en el registro Oficial de Ferias de la Junta de Castilla y León

Conoceremos la cultura, música, historia y gastronomía de las localidades por donde discurre el Camino de Santiago

Sábado día 12

17,30 h. Pasacalles de la Escuela de Dulzaina de Gotarrendura.
18,00 h. Inauguración del monumento al peregrino.
18,10 h. Inauguración de la Feria.
19,00 h. Espectáculo: Música, tradiciones y leyendas: POR EL CAMINO DE SANTIAGO "En busca del Grial" Teatro Pingaliraina.
22,30 h. Cierre de la Feria.

Domingo día 13

IV CARRERA PEDESTRE "LAS III LEGUAS CASTELLANAS"

10,00 h. Salida de Narrillos de San Leonardo.
11,00 h. Llegada a Gotarrendura y apertura de la Feria.
11,30 h. Santa Misa en la iglesia de San Miguel Arcángel.
12,30 h. Entrega de premios.
14,00 h. Degustación de patatas revolconas típicas de nuestra comarca.
15,00 h. Cierre de la Feria.

En estos días se podrá visitar el Museo López Berrón Arte y Etnografía de La Moraña y Palomar de Santa Teresa

Junta de Castilla y León

Diputación de Ávila

CAMINO ÁVILA Asociación de Amigos del Camino de Santiago en Ávila

GOTARRENDURA Ven a conocernos

GOTARRENDURA

En la feria del año 2010, se inaugura <u>EL MONUMENTO AL PEREGRINO</u>, una estructura en bronce que perfila la imagen del andariego, y bajo cuyos pies se lee '*Gotarrendura en el camino*', en referencia a su condición de hito en la ruta jacobea y a Santa Teresa de Jesús, la Santa Andariega, que nació en esta localidad.

RESULTADOS OBTENIDOS

HEMOS CONSEGUIDO…

Gracias a las actuaciones encaminadas a potenciar y coordinar la revitalización, conservación, investigación, protección del medio ambiente y potenciación del patrimonio histórico-cultural del Camino de Santiago del Sureste se ha logrado:

- PREMIOS A DIFERENTES NIVELES
- RECUPERAR EL ADOBE
- CREAR UNA OFERTA TURÍSTICA

PREMIOS A DIFERENTES NIVELES

REGIONALES

2006. Premio a las políticas demográficas.
FUNDACIÓN VILLALAR DE CASTILLA LEÓN.

2007.Finalista de los premios del FORO FUENTES CLARAS, presentando el "Proyecto de usos de energías renovables como alternativa al desarrollo sostenible"

NACIONALES

2008. El Instituto para la Diversificación y el Ahorro Energético (IDAE), del Ministerio de Industria, le otorgó el premio a la Edificación Sostenible, <u>PREMIO IDAE</u> a la eficiencia energética y sostenibilidad en los municipios españoles, por sus actuaciones relacionadas con el aprovechamiento del potencial energético del medio rural en el edificio del albergue en el año.

2009.<u>PREMIO ENERAGEN</u>, por el que el Ayuntamiento de Gotarrendura obtuvo el premio a la mejor actuación en sensibilización y difusión de las energías renovables y eficiencia energética.

Entrega del Premio IDAE

Entrega del Premio ENERAGEN

A LA ESPERA DEL PREMIO INTERNACIONAL

El albergue de peregrinos “Entre adobes” ha sido seleccionado por el Ministerio de Vivienda para representar a España en el **VIII CONCURSO INTERNACIONAL DE BUENAS PRÁCTICAS DE NACIONES UNIDAS**, un galardón que se viene convocando desde 1996 y que se fallará en Dubai el próximo mes de octubre.

RECUPERACIÓN DE LA CONSTRUCCIÓN DE TIERRA: EL ADOBE

¿POR QUÉ EL ADOBE?

■ **Por las ventajas que tiene desde el punto de vista energético :**

- ❖**Fácil integración de las construcciones en el paisaje (bajo impacto visual).**
- ❖**Material abundante y barato que se obtiene mezclando tierra con agua y paja.**
- ❖**Carácter reciclable del material.**
- ❖**La producción es simple y requiere bajos recursos tecnológicos, lo que hace este tipo de construcción accesible.**
- ❖**El proceso de producción del material es limpio y requiere bajos consumos de energía**

■ **Por ser un buen aislante térmico y tener un coste energético menor que otros materiales**

	Bloque tierra	Ladrillo macizo	Ladrillo hueco	Poliestireno
Energía incorporada (kWh/kg)	0,27	1,25	1,25	1.125kWh/m^3
Conductividad térmica (W/mK)	0,8	0,87	0,49	0,034
Densidad (kg/m^3)	1.800	1.800	1.200	20
Calor específico (kJ/kgK)	0,65	0,84	0,84	1,6
Coste energético del aislamiento térmico (kWh/m^2)/(m^{2}K/W)	389	1.958		38
Coste energético de la capacidad térmica (kWh/m^2)/(kJ/m^{2}K)	0,42	1,49	1,49	35

El Ayuntamiento trata de preservar edificios municipales conservando su arquitectura tradicional a la vez que recupera el adobe como patrimonio tangible.

A partir de la rehabilitación del Albergue utilizando el adobe como material constructivo se realizan diferentes actuaciones con construcciones de tierra como son:

- Restauración de construcción tradicional y de interés etnográfico que constituyen el conjunto fragua-potro
- Edificación de tres Viviendas de Protección Oficial (VPO)
- Curso:"Patrimonio Natural y Cultural, recuperaciónde elementos constructivos: el adobe

LA CONSTRUCCIÓN CON TIERRA RECUPERA NUESTRA IDENTIDAD Y NUESTRO PATRIMONIO

Año 2009.
RESTAURACIÓN DEL CONJUNTO "FRAGUA-POTRO"

Tras la finalización de la rehabilitación de la fragua-potro se pretende crear UN PUNTO DE INFORMACIÓN JUVENIL (PIJ) para que sea un referente integral de información y asesoramiento juvenil a nivel de la comarca La Moraña.

La información es un recurso de valor inestimable, potenciadora del desarrollo en una comunidad, tanto en el ámbito económico como sociocultural, ayude a promover la participación y a fomentar las actividades juveniles.

Situación de la edificación con relación al núcleo de población

ANTES

DESPUÉS

AÑO 2010.
EDIFICACIÓN DE TRES VIVIENDAS DE PROTECCIÓN OFICIAL (VPO)

Se ha concedido la construcción de tres viviendas de protección oficial para el municipio, que facilitarán el acceso de los jóvenes residentes en Gotarrendura a la vivienda. El material utilizado es el adobe.

Se han iniciado las obras para su construcción.

AÑO 2010.
CURSO: “PATRIMONIO NATURAL Y CULTURAL,RECUPERACIÓN DE ELEMENTOS CONSTRUCTIVOS: EL ADOBE”

Aprendizaje de las técnicas de fabricación del adobe

CREACIÓN DE UNA OFERTA TURÍSTICA

El paso del Camino de Santiago del Sureste por el municipio de Gotarrendura ha supuesto un complemento excepcional a la oferta turística que hasta ahora se venía proponiendo en el municipio, incentivando la creación de un nuevo itinerario turístico y nuevos servicios de oferta complementaria para ser visitados.

PATRIMONIO HISTÓRICO

Palomar de Santa Teresa de Jesús
Iglesia de San Miguel Arcángel y la Ermita de Nuestra Señora de las Nieves
Museo López Berrón "Arte y Etnografía de la Moraña".

PATRIMONIO INDUSTRIAL

Hornos de pan
Fraguas
Potro de herrar
Lagares de prensa de viga y tornillo
Bodegas

PALOMAR DE SANTA TERESA DE JESÚS

Santa Teresa de Jesús (1515-1582) es la Santa de Gotarrendura.

La Casa-palacio de los Ahumada, donde nació y pasó su infancia Teresa de Cepeda y Ahumada (Santa Teresa) fue descanso privilegiado de la nobleza del siglo XVI.

Aún se mantiene en pie y bien conservado El Palomar de la Casa-Palacio, herencia de Santa Teresa, por expreso deseo de su madre

La Asociación del Palomar de Gotarrendura realizó actuaciones de rehabilitación en este edificio de arquitectura tradicional, conservando las hornacinas de barro donde anidaban las palomas.

MUSEO LÓPEZ BERRÓN "ARTE Y ETNOGRAFÍA DE LA MORAÑA"

El museo es del pintor nacido en Gotarrendura, Eugenio López Berrón. Se estructura en dos plantas, en la primera, se recorren las distintas estancias que conformaban el hogar típico de las familias que se dedicaban al cultivo de la tierra, y se exponen los aperos de labranza y útiles que marcaban la forma de vida y las costumbres de la comarca de La Moraña. En la segunda, se muestra la obra del artista, especializado en el paisaje rural y urbano.

Este edificio se ha convertido en uno de los importantes baluartes culturales tanto tangibles como intangibles de Gotarrendura.

www.museolopezberronarte.org

IGLESIA DE SAN MIGUEL ARCÁNGEL Y LA ERMITA DE NUESTRA SEÑORA DE LAS NIEVES.

La iglesia parroquial honra a su patrón S. Miguel Arcángel. Fue construida en el s. XVII. Destaca por su presbiterio imponente en buena armonía con la espadaña y el campanario. En su interior la cubierta de artesonado de madera se apoya sobre columnas y arco semicirculares que separan las naves. El retablo mayor es realizado por Francisco Vázquez siendo de estilo churrigueresco.

Frente a la Iglesia está situada la Ermita de las Nieves, donde se celebra una misa en su honor el día 5 de Agosto.

PATRIMONIO ETNOGRÁFICO

En los últimos años, se han ido incorporando nuevas modalidades de ofertas turísticas como el Turismo Rural, Aventura, Religioso, Cultural, etc. Gotarrendura se incorpora a este nuevo reto revitalizando actividades de:

- Jornada de Recuperación de tradiciones **"LA MATANZA".**

- La **RUTA "POR LOS CAMINOS DE MÍSTICA"** recorriendo distintas rutas cada año para conmemorar el nacimiento de Santa Teresa.

- **CERTAMEN DE DULZAINA Y TAMBORIL.** Organizado por la Escuela de Gotarrendura **"Aires de la Moraña".**

- **CERTAMEN FOLCLÓRICO DE INTERCAMBIO DE CULTURAS Y TRADICIONES,** mediante las actuaciones de dulzaina y tamboril entre los municipios de la comarca de **La Moraña y Mogadouro (Portugal).**

- **JORNADAS INTERCULTURALES.**

- **JORNADAS AMBIENTALES** a través del **Premio "Fuentes Claras"** para la Sostenibilidad en Municipios Pequeños de Castilla y León.

- **CERTAMEN DE POESÍA** "PALOMAR TERESIANO DE GOTARRENDURA" y **RELATO CORTO** "LA MORAÑA**", etc.**

GOTARRENDURA
IX CONCURSO INTERNACIONAL DE HELADO CURTO
"La MORAÑA"
premio dotado con 1000
Excmo. Ayuntamiento de Gotarrendura
Excmo. Diputación Provincial de Ávila
Caja de Ahorros de Ávila
Asociación Cultural "Santa Teresa"
Amigos del Palomar Teresiano de Gotarrendura
GOTARRENDURA
XIII CONCURSO INTERNACIONAL DE POE
"PaLOMAR †ERESIaN
De GOTARRENDURA"
premio dotado con 2.000
Excmo. Ayuntamiento de Gotarrendura
Excmo. Diputación Provincial de Ávila
Caja de Ahorros de Ávila
Asociación Cultural "Santa Teresa"
Amigos del Palomar Teresiano de Gotarrendura
JORNADAS DE INTERCULTURALIDAD
y 4ª de la RECUPERACIÓN de LAS TRADICIONES:
LA MATANZA
7 DICIEMBRE
Sábado día 6 de Diciembre de 2008:
Domingo día 7 de Diciembre de 2008:
Lunes día 8 de Diciembre de 2008:
Sábado día 13 de Diciembre de 2008:
Sábado día 20 de Diciembre de 2008:
GOTARRENDURA
Ven a conocernos
Junta de Castilla y León
III Jornadas Ambientales de Gotarrendura
EL AGUA, SU USO Y APROVECHAMIENTO
GOTARRENDURA
Junta de Castilla y León
www.gotarrendura.es
IV MARCHA POPULAR Y TEATRO
"POR LOS CAMINOS DE LA MÍSTICA"
Para Conmemorar el nacimiento de Santa Teresa de Jesús un 28 de marzo de 1515, en Gotarrendura, este Ayuntamiento organiza las siguientes actividades:
Sábado 28 de marzo:
AVILA
GOTARRENDURA
Domingo 29 de marzo: Marcha popular
Gotarrendura
Peñalba
Cardeñosa
Narrillos de San Leonardo
Ávila
Más información: Tels. 920 269 038 - 615 658 068
Colaboran los Ayuntamientos de: Peñalba, Cardeñosa, Narrillos de San Leonardo y Ávila
Santa Teresa Gotarrendura
GOTARRENDURA
Ven a conocernos
Patrocinado por Agua Mineral Natural Fontedoso

CONCLUSIONES

Promover el Camino de Santiago del Sureste, a través de su legado histórico y el intangible potencial patrimonial de sus gentes, de manera que ésta se convierta en un vehículo para el desarrollo sostenible tanto económico como demográfico y medioambiental, contribuyendo al incremento de la calidad de vida de la población local y evitando el despoblamiento rural.

Convertir y recuperar a los núcleos rurales en contenidos históricos y culturales donde hermanar historia y cultura rural ayudan a fortalecer y revitalizar las localidades.

DESDE EL AYUNTAMIENTO DE GOTARRENDURA QUEREMOS EXPRESAR NUESTRO AGRADECIMIENTO A TODAS LAS PERSONAS, ASOCIACIONES, ENTIDADES PÚBLICAS Y PRIVADAS QUE HAN APOSTADO POR EL DESARROLLO DEL MUNICIPIO Y ESPECIALMENTE, A NUESTROS VECINOS POR SU LABOR PERMANENTE, SU ENTREGA CONSTANTE, Y QUE SIN ELLOS NO HUBIERAMOS PODIDO LLEVAR A CABO TODAS LAS ACTUACIONES EXPUESTAS EN ESTE PROYECTO.

GRACIAS